



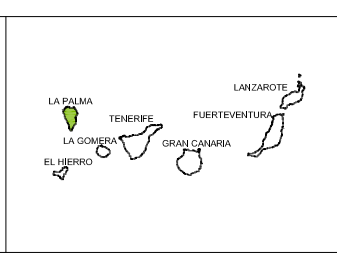
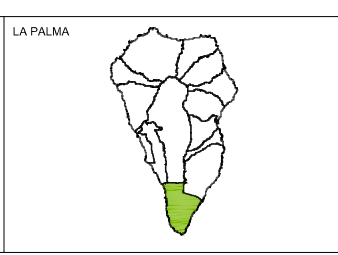
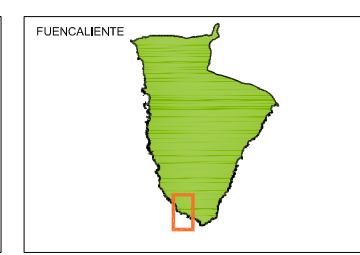



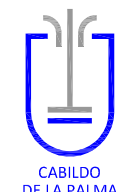
- LEYENDA**
-  Red de distribución
 -  Nacientes
 -  Áreas Pontenciales de Escorrentía

- DELIMITACIONES:**
-  ÁREA OBJETO DE ESTUDIO



**ESTUDIO AMBIENTAL ESTRATÉGICO:
DOCUMENTO DE LA REVISIÓN PARCIAL Nº1 DE LAS NORMAS DE
CONSERVACIÓN DEL MONUMENTO NATURAL DE LOS VOLCANES DE
TENEGUÍA P-10.**

ARQUITECTO:
GABRIEL HENRIQUEZ PEREZ S.L.P.
AUTOR DEL ENCARGO:
EXCMO. CABILDO INSULAR DE LA PALMA
FECHA:
FEBRERO DE 2019



SITUACION:
FUENCALIENTE - LA PALMA
PLANO:
CICLO HIDROLOGICO
ESCALA:
1/10.000

PLANO:
7